

*噴火した場合は、あわてずに屋内へ入り、火山情報を確認しましょう。



今回の噴火で噴出した火山弾

9月1日午後8時3分頃 浅間山が噴火しました。

一日の噴火は、昭和五十八年以來二十一年ぶりの爆音、雷光、空振を伴った中爆発でした。

この噴火では、建物や人間への大きな被害は特にありませんでしたが、北軽井沢地区の高原野菜が降灰の被害を受けました。

また、一日以降も活発な火山活動が続いており、今後も同程度の噴火の可能性がります。


役場では、火山防災マップの内容を抜粋して配布用のチラシを作成しました。これを参考にしたい。ただし、噴火の際は慌てずに行動をしましょう。

「浅間山火山防災マップ」については、役場総務課へお問い合わせください。

火山活動度レベル とは？

火山活動の状態を、火山学的な評価と必要な防災対応の2つの観点から定めた火山活動度の指標で、0～5の6段階で表したものです。

5 極めて大規模な噴火活動等



広域で警戒が必要です。

4 中～大規模噴火活動等




火口から離れた地域にも影響の可能性があり、警戒が必要です。

3 小～中規模噴火活動等



火山活動に十分注意する必要があります。

2 やや活発な火山活動



火山活動の状態を見守っていく必要がある。

1 静穏な火山活動



噴火の兆候はありません。

0 長期間火山の活動の兆候がない



避難のときの
持ち出し品

しるしをつけて
エックしましょう。

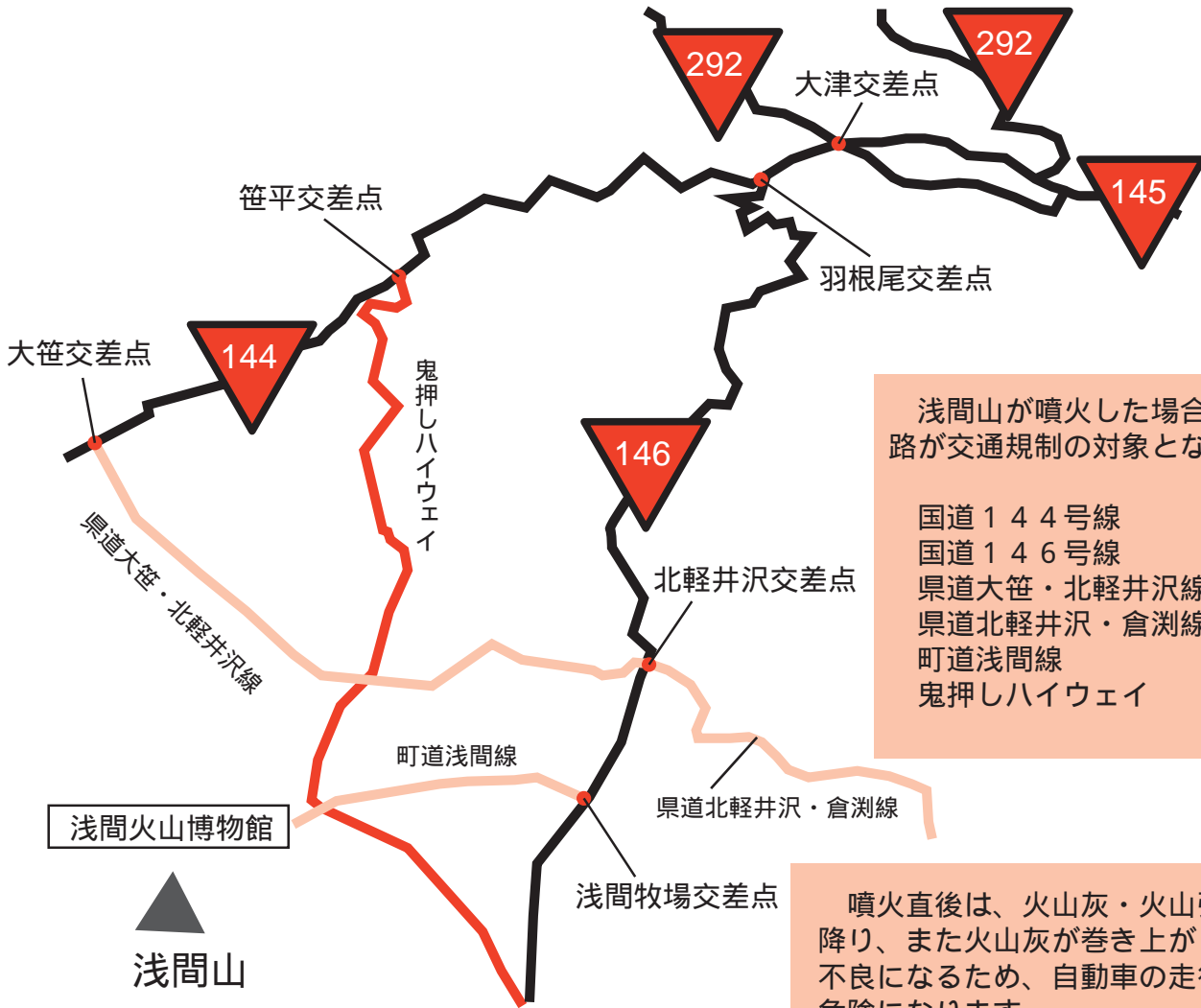
*噴火時に必要

ヘルメット
(防災ずきん)
マスク
ゴーグル

*避難時主要
持ち出し品

着替え・下着類
洗面用具・衛生用品
手袋・軍手
かさ・カッパ
リュックサック
毛布・タオル
非常食・嗜好品
懐中電灯・電池
携帯ラジオ
常備薬・応急箱
現金・小銭
シート・ビニール袋
ガムテープ
腕時計
その他・貴重品

噴火に伴う、交通規制について



浅間山が噴火した場合、下記の道路が交通規制の対象となります。

- 国道144号線
- 国道146号線
- 県道大笹・北軽井沢線
- 県道北軽井沢・倉淵線
- 町道浅間線
- 鬼押しハイウェイ

噴火直後は、火山灰・火山弾などが降り、また火山灰が巻き上がり視界が不良になるため、自動車の走行は大変危険になります。
自動車での避難は控えましょう。

避難勧告発令・避難施設一覧

地区	施設名	所在地	電話(0279)	地区	施設名	所在地	電話(0279)
林	林地区多目的集会施設	林500	82-3660	川原畑	住民センター	川原畑	83-2801
	ダム相談センター		82-2919		ダム相談センター	"	83-2393
	町立第一小学校	林 甲1394	82-2145	川原湯	住民センター(王湯)	川原湯	83-2591
大津	大津地区多目的集会施設	大津244-2	82-2426		ダム総合相談センター	"	83-2250
	町立中央小学校	大津4	82-2026		上湯原住民センター	"	-
与喜屋	与喜屋公民館	与喜屋0	82-2008	横壁	住民センター	横壁	-
	山村開発センター	与喜屋174	82-4517		小倉住民センター	"	-
	若人の館	"	82-2248		ダム相談センター	"	82-3828
	屋内運動場	"	82-4280	長野原	町立東中学校	長野原1174	82-2064
	多目的集会施設	与喜屋326-4	82-3305		長野原地区住民センター	長野原239-2	82-2386
町立応桑小学校	応桑20-2	85-2002	ダム相談センター		"	82-2912	
応桑	応桑地区多目的集会施設	応桑271-2	85-2821	羽根尾	羽根尾生活改善センター	羽根尾241	82-3688
応桑・北軽井沢	町立西中学校	応桑1542-310	85-2249	浅間山の噴火についてのお問い合わせは、 長野原町役場 総務課 82-2244まで			
北軽井沢	町立北軽井沢小学校	北軽井沢1942-44	84-3010				